





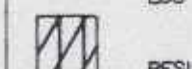



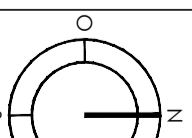


-  CONSERVACION INTERNA DE LA IMAGEN PUEBLO ORIGINAL (CLAVE 6)
-  CONSOLIDACION URBANA ARANJONES (CLAVE 7 a) PATRONATO NORTE (CLAVE 7 b)
-  CONSERVACION VOLUMETRICA HOTELERIAS (CLAVE 8)
-  CONFORMACION URBANA PATRONATO SUR (CLAVE 9 a) ANEJO AREA DEPORTIVA (CLAVE 9 b)
-  CONFORMACION VOLUMETRICA LOS FORESTALES (CLAVE 10)
-  RESIDENCIAL I LAS RESIDENCIAS (CLAVE 11)
-  INTEGRACION INDUSTRIAL ELECTRICAS (CLAVE 14) ESTACION (CLAVE 14 a)
-  RENOVACION DE LA IMAGEN (CLAVE 16)
-  VERDE PUBLICO
-  VERDE PRIVADO
-  APARCAMIENTOS
-  SECTOR ENTORNO ESTACION INTERNACIONAL

CANFRANC

22078MPGOU_CANFRANC Documento para aprobacion definitiva
 Modificacion aislada nº14 del P.G.O.U.
 Entorno de la Estacion Internacional de Canfranc

Calificacion del suelo PGOU vigente	plano de informacion PI-9
	escala: 1/2.000 fecha: abril 2017
Redacción: Departamento de Vertebración del Territorio, Movilidad y Vivienda Dirección General de Urbanismo	
