






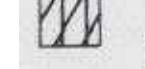






 SECTOR DE SUELO URBANIZABLE DELIMITADO (SUZ-D) ENTORNO ESTACIÓN INTERNACIONAL  
 SISTEMA GENERAL DE INFRAESTRUCTURA FERROVIARIA

CALIFICACIONES EN SUELO URBANO

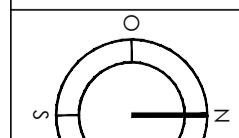

-  CONSERVACION INTERNA DE LA IMAGEN PUEBLO OPTICO (CLAVE 6)
-  CONSOLIDACION URBANA ARANONES (CLAVE 7 a) PATRONATO NORTE (CLAVE 7 b)
-  CONSERVACION VOLUMETRICA HOTELES (CLAVE 8)
-  CONFORMACION URBANA PATRONATO SUR (CLAVE 9 a) ANEXO AREA DEPORTIVA (CLAVE 9 b)
-  CONFORMACION VOLUMETRICA LOS FORESTALES (CLAVE 10)
-  RESIDENCIAL I LAS RESIDENCIAS (CLAVE 11)
-  INTEGRACION INDUSTRIAL ELECTRICAS (CLAVE 14) ESTACION (CLAVE 14 a)
-  RENOVACION DE LA IMAGEN (CLAVE 16)
-  VERDE PUBLICO
-  VERDE PRIVADO
-  APARCAMIENTOS

EDIFICACIONES PROTEGIDAS

-  EDIFICACIONES DE PROTECCION ESPECIAL
-  EDIFICACIONES DE INTERES AMBIENTAL

**CANFRANC**

22078MPGOU\_CANFRANC Documento para aprobacion definitiva  
 Modificacion aislada nº14 del P.G.O.U.  
 Entorno de la Estacion Internacional de Canfranc

Calificacion del suelo Modificacion propuesta		plano de ordenacion <b>PO-9</b>
 		escala: 1/2.000 fecha: abril 2017
Redaccion: Departamento de Vertebacion del Territorio, Movilidad y Vivienda Direccion General de Urbanismo		